

616/12

953

k.ú. Dobročovice

423

613/4









k.ú. Květnice

AREÁL ZÁKLADNÉ STANICE VODAFONE
AREÁL 10 m x 10 mV AREÁLU JE PŘÍHRADOVÁ VĚŽ O VÝŠCE 35 m
A TECHNOLOGICKÉ KABINETY NA OCELOVÉM RÁMU S PŘÍSTŘEŠKEM

400

VEDENÍ NOVÉ EL. PŘÍPOJKY VANTAGE
TOWERS ZEMNÍM KÁBELEM

Legenda:

-  mapa Katastru nemovitostí
-  nová přípojka NN
-  umístění základnové stanice
-  vodovod
-  plyn STL
-  Cetin optický kabel
-  Cetin nezaměřený metlický kabel
-  Cetin nadzemní sítě

817

107

156

375

738

166

170

167

169

396

PŘÍPOJNÝ BOD
POJIŠTKOVÁ SKŘÍŇ ČEZ

PŘÍSTUP DO AREÁLU ZÁKLADOVÉ STANICE

818

PVC160

STL PE90

POZNÁMKA:

- MĚŘENÍ PŘÍMÉ, HLAVNÍ JISTIČ 3x32A

04				
03				
02				
01	04/2023	STÁVAJÍCÍ SÍŤ	ING. ŠEVČÍKOVÁ	ING. ZUBR
00	09/2022		ING. ŠEVČÍKOVÁ	ING. ZUBR
REVIZE:	DATUM:	POPIS ZMĚNY	VYPRACOVAL:	ZODP. PROJEKTANT:

ZPRACOVATEL:


SUNTEL CZECH s.r.o.
Březnická 5602, 760 01 Zlín

INVESTOR:

VANTAGE
TOWERSVantage Towers s.r.o.
Závišova 502/5, Nusle, 140 00 Praha 4AKCE: ZÁKLADOVÁ STANICE TELEKOMUNIKAČNÍ SÍŤ VANTAGE TOWERS s.r.o.
VĚŽ, KVĚTNICE, parc. č. 400, k. ú. Dobročovice

SOUŘADNICE WGS-84: Long. 14°41'22,24"; Lat. 50°3'26,13"

STUPEŇ: BPD

NÁZEV VÝKRESU:

KATASTRÁLNÍ SITUACE

SAC:

25920 B

MĚŘÍTKO:

1:500

NÁZEV LOKALITY:

PHKVE

Č. VÝKRESU:

C.2

529/13

803/1

804/1

805/1

